

PLANTA DE PAVIMENTAÇÃO

ESCALA 1/200

Nota: Projeto de Infraestrutura Urbana para Pavimentação com Intertravado da Rua da Cohab no município de Jari/RS.

Extensão total da pista de rodagem projetada= 202,31 metros lineares.

Área total da implantação da pista de rodagem projetada= 2.005,65 m²

Área total da implantação de passeios públicos projetada= 596,6 m ²

Largura projetada do greide da pista de rolamento= 10 metros.

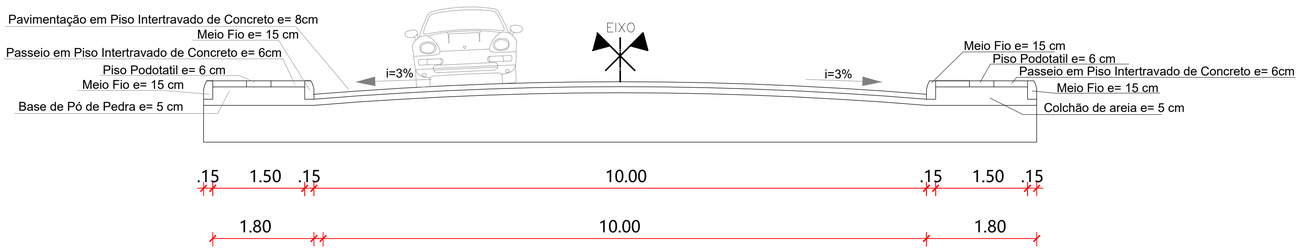

CORTE AA

ESCALA 1/50

DET.03 - RAMPA PNE

Escala: 1/50

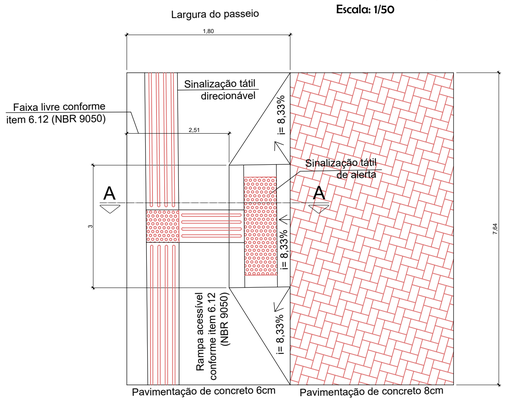

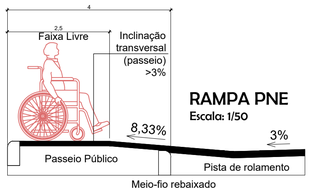

RAMPA PNE

Escala: 1/50

Obs.: Inclinação da pista menor que 5% (não há necessidade de faixa de acomodação - NBR 9050)

ESTADO DO RIO GRANDE DO SUL

MUNICÍPIO DE JARI

Secretaria Municipal de Administração e Planejamento

CNPJ: 01.609.402/0001-50

Nome do Projeto: **PROJETO DE PAVIMENTAÇÃO RUA ANTÔNIO JOAQUIM DA SILVEIRA NETTO**	
Local: RUA **ANTÔNIO JOAQUIM DA SILVEIRA NETTO** TRECHO INDICADO EM PLANTA	
Título: PLANTA BAIXA PAVIMENTAÇÃO	
Responsável Técnico: Alessandra Blum - Arquiteta e Urbanista	Desenho: Alessandra Blum
Data: Janeiro/2026	Escala: INDICADA

Município de Jari:

Jesus Augusto dos Santos Oliveira
Prefeito Municipal

Responsável Técnico:

gov.br Documento assinado digitalmente
ALESSANDRA ANDRESSA BLUM
Data: 21/01/2026 11:06:58-0300
Verifique em https://validar.iti.gov.br

Alessandra Blum
Arquiteta e Urbanista
CAU A184470-9

Prancha nº.:

02/03